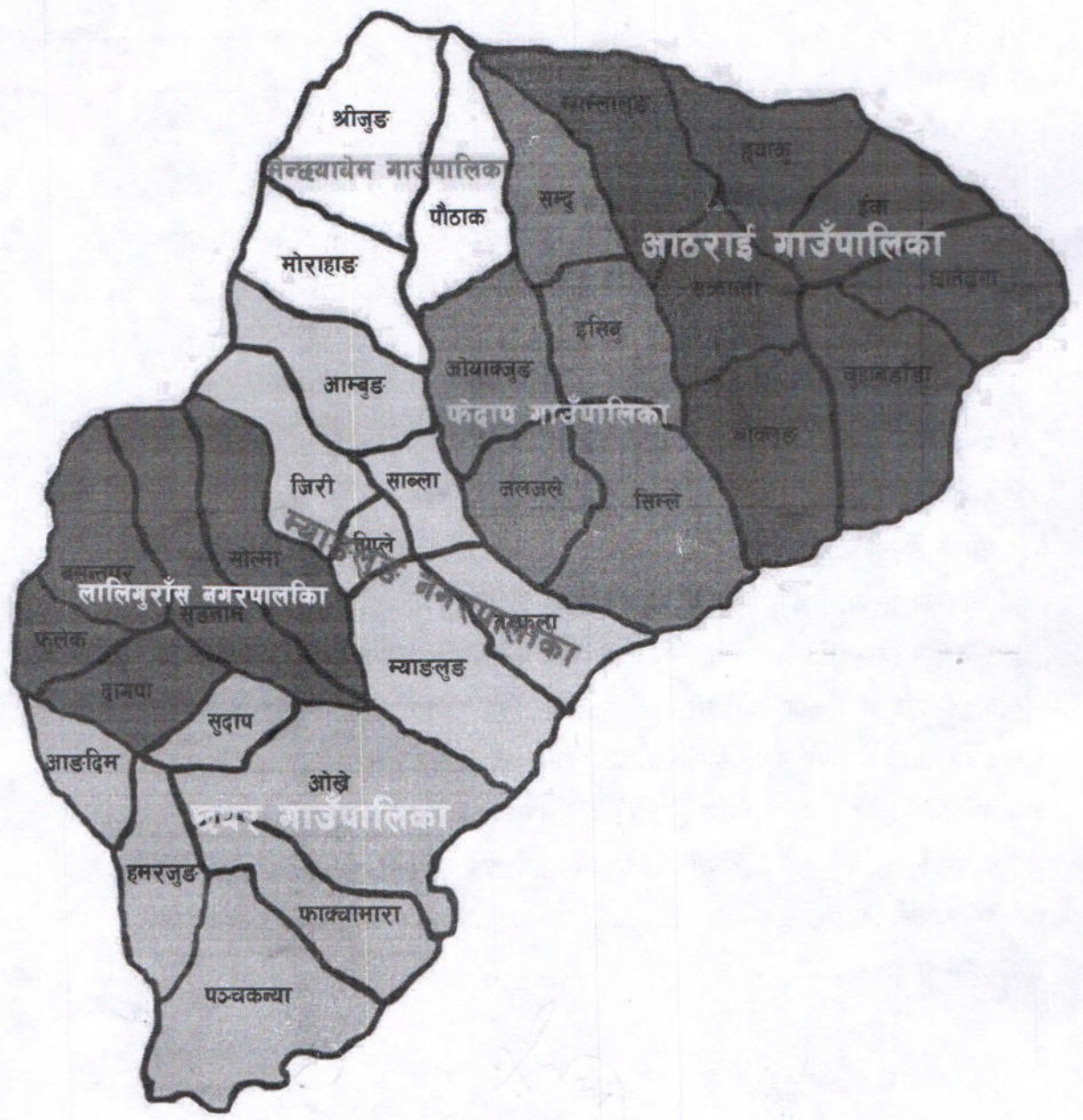





मनसुन, आगलागी, चट्याङ्ग, महामारी, आँधी प्रतिकार्य
 आपतकालीन कार्ययोजना,
 २०८१/८२



जिल्ला विपद् व्यवस्थापन समिति, तेहथुम

(Signatures)



विषय सूची



१. तेहथुम जिल्लाको संक्षिप्त परिचय:.....	1
१.१ जिल्लाको भौगोलिक र साँस्कृतिक अवस्था.....	1
१.२ पृष्ठभूमी	1
१.३ जिल्लामा हुने मुख्य-मुख्य विपद्हरू	2
२. विगतका वर्षहरूमा तेहथुम जिल्लामा विपद् बाट भएको भौतिक तथा मानवीय क्षतिको विवरण:-	3
३. जिल्लाका सम्भावित जोखिमयुक्त क्षेत्रहरू:.....	6
४. मनसुन पूर्वतयारी तथा प्रतिकार्य योजना.....	10
४.१ मनसुनजन्य विपद्को जोखिमयुक्त स्थानको नक्शांकन.....	11
५. क्षमता	11
५.१ जनशक्ति.....	11
५.२ सुरक्षा निकायहरू	11
५.३ तेहथुम जिल्लामा उपलब्ध एम्बुलेन्स तथा दमकल सेवाहरू.....	12
५.४ खोज तथा उद्धारमा प्रयोग हुने मेशीन (JCB/स्काभेटरहरू)तथा हिलोमा चल्ने सवारीसाधनहरू.....	12
५.५ तेहथुम जिल्ला म्याङलुङमा सञ्चालित निजी सवारी साधनहरू (ट्र्याक्टर):-	13
५.६ तेहथुम जिल्ला म्याङलुङमा सञ्चालित निजी सवारी साधनहरू (बोलेरो, ल्यान्ड रोभर):-	14
५.७ पूर्व सूचना प्रणाली.....	15
५.८ खोज तथा उद्धार केन्द्र/राहत सामग्री	16
५.९ जिल्लास्थित विभिन्न कार्यालय तथा स्थानीय तहमा रहेको आपत्कालीन कोषहरू.....	16
६. सम्पर्क विवरण:	17
६.१ जिल्ला सुरक्षा समिति तेहथुमको सम्पर्क विवरण	17
६.२ तेहथुम जिल्लाको स्थानीय तह प्रमुख तथा प्रशासकीय अधिकृतहरूको सम्पर्क नम्बरहरू	17
६.३ ईलाका प्रहरी कार्यालय/प्रहरी चौकी/प्रहरी बिट तथा सामुदायिक सेवा केन्द्रको सम्पर्क	17
६.४ जिल्ला विपद् व्यवस्थापन समितिका पदाधिकारीहरूको सम्पर्क विवरण.....	18
७. सम्भावित प्रकोप र प्रकोप व्यवस्थापन सम्बन्धि अपनाउनु पर्ने जानकारी पात्रो.....	20
८. तेहथुम जिल्लामा विभिन्न निकायसँग रहेका खोज तथा उद्धारका समानहरू.....	22
९. हेलीप्याडको विवरण.....	26
१०. खुल्ला क्षेत्र.....	26

मानि अग्रवाल
प्रमुख जिल्ला अधिकारी



१. तेहथुम जिल्लाको संक्षिप्त परिचय:

१.१ जिल्लाको भौगोलिक र साँस्कृतिक अवस्था

यस जिल्लाको पूर्वमा ताप्लेजुङ्ग र पाँचथर, पश्चिम संखुवासभा र धनकुटा, उत्तर ताप्लेजुङ्ग र संखुवासभा, दक्षिणमा धनकुटा र पाँचथरसँग सिमाना जोडिएको छ। यस जिल्लाको कुल क्षेत्रफल ६७९ वर्ग किलो मिटर रहेको छ। २०६८ मा तेहथुम जिल्लाको जम्मा जनसंख्या १०१५७७ बाट घटेर २०७८ को राष्ट्रिय जनगणना अनुसार जम्मा जनसंख्या ८८७३१ रहेको छ।

यस जिल्लामा लिम्बु ३६%, क्षेत्रि १९%, बाहुन ११% लगायत अन्य राई, नेवार, तामाङ, गुरुङ, दमाई जातजातिहरू समेत गरी ३४% जातिहरू भएतापनि लिम्बु जातिहरूको बाहुल्यता रहेकोले धान नाच, च्याब्रुड नाच जस्ता साँस्कृतिक कार्यक्रमहरू बढिमात्रामा हुने गरेको छ। यस बाहेक राष्ट्रिय चाडपर्व दशैं र तिहार समेत मनाउने गरेको। समग्रमा यस जिल्लामा विभिन्न जात जातीहरू तथा धर्मावलम्बीहरूको बसोबास भएतापनि धार्मिक, साँस्कृतिक सहिष्णुता कायम रहेको पाईन्छ।

१.२ पृष्ठभूमि

तेहथुम जिल्ला उत्तरी अक्षांश-२६.६६" देखी २७.३०" सम्म पूर्वी देशान्तर- ८७.२५" देखी ८७.४५" सम्म फैलिएको यसको क्षेत्रफल ६७९ वर्ग किलो मिटर छ। यस जिल्लाको सिमाना पूर्वमा ताप्लेजुङ्ग र पाँचथर, पश्चिममा संखुवासभा र धनकुटा, उत्तरमा ताप्लेजुङ्ग र संखुवासभा, दक्षिणमा धनकुटा र पाँचथर संग जोडिएको छ। यस जिल्लाको घर धुरी संख्या २१८५७ जनसंख्या पुरुष: ४३५८१ जना, महिला: ४५१५० जना कुल जनसंख्या: ८८७३१ जना रहेको छ। नेपालको पूर्वी पहाडमा अवस्थित यस जिल्ला भौगोलिक रूपले बिकट तथा दुर्गम रहेतापनि सबै समुदाय तथा जातजाति बिच आपसी सदभाव र सौहार्दपूर्ण वातावरणमा बसोबास रहेको पाइन्छ। यस जिल्लालाई लालिगुरासको राजधानीको रूपमा चिनिन्छ। यस जिल्लामा उत्पादित ढाका नेपालकै सबै भन्दा राम्रो मानिन्छ। नगरपालिका २ र गाउँपालिका ४ गरी जम्मा ६ वटा स्थानीय तह रहेको छ। यस जिल्लामा ह्यात्रुङ्ग झरना रहेको कारणले पनि यसको महत्व झन् बढेको पाईन्छ। राजनैतिक रूपमा प्रतिनिधि सभा सदस्य एक र दुई प्रदेश सभा सदस्यमा विभाजन भएको छ।

तेहथुम जिल्लाको नामाकरण स्व. श्री ५ बडामहाराजाधिराज पृथ्वीनारायण शाहले नेपाल एकीकरण गरिसकेपछि जग्गाको तिरो भरो उठाउने व्यवस्थासंग सम्बन्धित रहेको पाईन्छ। पृथ्वीनारायण शाहको विजय अभियानको क्रममा गोर्खाली सेनाले खुम्बुवान क्षेत्रमा विजय गरिसकेपछि वि.सं. १९५२ मा यस क्षेत्रका लिम्बुहरूले नेपाल सरकारको आश्रयमा बस्न स्वीकार गरेको बुझिन्छ। त्यस वखत लिम्बुवान क्षेत्र सत्रथुम अन्तर्गत पर्दथ्यो र धनकुटा गौडा अन्तर्गत रहि तिरोभरो धनकुटा गौडामा बुझाउनु पर्ने थियो। तत्पश्चात वि.सं. १९५२ सालमा सत्रथुम मध्ये मित्लुङ्गापहाड, जलहरा, वेलहरा र छथरथुम धनकुटामा रही बाँकी आठराइ र फेदाप, माङ्गरुप, पाँचथर, ताप्लेजुङ्ग, मेवाखोला, माईखोला, तमोरखोला, पाँचखपन, दशमझिया, चैनपुर, सभा उत्तर, संखुवा उत्तर गरी १३ (तेह) थुमको तिरो उठाउने गरी तेहथुम मालको स्थापना भएको पाईन्छ। वि.सं.२०१८ सालमा नेपाल अधिराज्यलाई ७५ जिल्लाहरूमा विभाजन गरिदा तेहथुम अन्तर्गत पर्ने क्षेत्रलाई ताप्लेजुङ्ग, पाँचथर, संखुवासभा र तेहथुम गरि ४ वटा जिल्लामा छुट्टाईएको थियो। १३ वटा थुम मध्ये यस जिल्लामा आठराई, फेदाप, माई खोला र धनकुटा जिल्लामा रहेको छथरथुमको पुर्वी भाग मात्रको क्षेत्रफल कायम रहेतापनि साबिक माल उठाउने माल अड्डा यसै जिल्लाको क्षेत्रमा परेको हुँदा यो जिल्लाको नाम तेहथुम रहन गएको हो। २०२३ साल देखी जिल्ला प्रहरी कार्यालय, तेहथुमले यस जिल्लामा शान्ति सुरक्षा प्रदान गर्दै आईरहेको छ।


मिना अर्याल
प्रमुख जिल्ला अधिकारी

स्थानीय प्रशासन ऐन, २०२८ ले जिल्लाको शान्ति र व्यवस्थालाई प्रभावकारी रूपमा संचालन गर्न तथा जिल्लाको सामान्य प्रशासन संचालन गर्न प्रत्येक जिल्लामा एउटा जिल्ला प्रशासन कार्यालय रहने साथै जिल्ला प्रशासन कार्यालयको प्रमुख प्रशासकीय अधिकारीको रूपमा प्रमुख जिल्ला अधिकारी रहने व्यवस्था गरेको छ। जिल्लामा शान्तिसुरक्षा र सुव्यवस्था कायम गर्ने, नागरिकता तथा राहदानी वितरण गर्न स्थानीय प्रशासन सम्बन्धी कार्य गर्ने, विपद् व्यवस्थापन गर्ने, सुशासन कायम गर्ने, सार्वजनिक शान्ति विरुद्धका कसुरहरू, उपभोक्ता हित लगायत विशेष ऐनहरूले अधिकार प्रत्यायोजन गरे अनुसारका अर्धन्यायिक कार्यहरूमा शुरु कारवाही र न्यायिक निर्णय गर्ने साथै विकासात्मक कार्यहरूमा समन्वय तथा सहजीकरण गर्ने जिल्ला प्रशासन कार्यालय, तेहथुमका मुख्य मुख्य कार्यहरू हुन। यस कार्यालयका कार्यहरूमध्ये जिल्लामा शान्ति, सुरक्षा तथा सुव्यवस्था कायम गर्नु प्रमुख प्राथमिकतामा रहेको छ। नेपालको संविधान २०७२ ले राखेको दिगो शान्ति, सुशासन, विकास र समृद्धिको मर्म तथा सर्वाङ्गीण मानवीय सुरक्षाको प्रत्याभूती गर्ने नीति अनुरूप तेहथुम जिल्लामा घटन सक्ने सामाजिक अपराधका क्रियाकलापहरू न्यूनीकरण गर्दै अपराध रहित समाजको परिकल्पना गर्ने, सञ्चालित विकास आयोजनाहरूको निर्माण तथा सञ्चालन निर्बाध रूपमा गर्ने वातावरण सिर्जना गर्ने, पर्यटकीय सुरक्षाका माध्यमबाट पर्यटकहरूको आवागमन दर वृद्धि गर्न सहजीकरण, सीमाजन्य अपराधहरू न्यूनीकरण साथै तेहथुम नाकाको व्यवस्थापन, सुरक्षा गरी अवैध चोरीपैठारी, काठ तस्करी, वन्यजन्तु साथै जडिबुटी नियन्त्रण समेत गर्ने कार्यलाई प्रभावकारी बनाउन तथा अवान्छित गतिविधिहरू नियन्त्रण गर्ने कार्यमा जिल्ला स्थीत सबै सुरक्षा निकायहरू आवश्यकता अनुसार परिचालन गर्ने गरिएको छ।

१.३ जिल्लामा हुने मुख्य-मुख्य विपद्हरू

विगतका वर्षहरूमा यस जिल्लामा विपद् बाट भएको भौतिक तथा मानवीय क्षतिलाई मुल्याङ्कन गर्दा मुख्यतया आगलागी, हावाहुरी, बाढीपहिरो, चट्याङ्ग, भूकम्प जस्ता प्राकृतिक विपद् बाट ठूलो धनजनको क्षति भएको पाईन्छ। यस्ता विपद्लाई पूर्ण रूपमा रोकथाम गर्न नसकिएता पनि विपद् बाट हुनसक्ने सम्भावित जोखिम, भौतिक र मानवीय क्षतिलाई न्यूनीकरण गर्न सम्भव छ।




श्रीना अर्याल
प्रमुख जिल्ला अधिकारी



२. विगतका वर्षहरूमा तेह्रथुम जिल्लामा विपद् बाट भएको भौतिक तथा मानवीय क्षतिको विवरण:-

आगलागीबाट क्षती

आ.व.	घटनासंख्या	घर			मानिस		चौपाय		क्षतीको अमुर	अन्य	कै.
		कच्ची	पक्की	मृत्यु	घाइते	मृत्यु	घाइते				
०७५/०७६	२३	२९	०	३	१	०	१	२५४८५२२००	जंगल ५		
०७६/०७७	३०	३०	०	१	०	५	५	८७०८५५०			
०७७/०७८	४४	५४	२	२	१	१८	२	४१०११६००			
०७८/०७९	२९	११	०	०	०	१५	५	१८३७४२५०			
०७९/०८०	१६	२२	०	२	१	५	०				
०८०/८१	१४	७	०	०	०	१३	४	३८९३०००	२०८०/१२/२९ सम्मको		
जम्मा	१५६	१५३	२	८	३	५६	१७	३१२९४६६००			

हावाहुरीबाट क्षती

आ.व.	घटनासंख्या	घर			मानिस		चौपाय		क्षतीको अमुर	अन्य	कै.
		कच्ची	पक्की	मृत्यु	घाइते	मृत्यु	घाइते				
०७५/०७६	१	१	०	०	०	०	०	५००००			
०७६/०७७	१	१	०	०	०	०	०	२५०००			
०७७/०७८	१४	६	१	०	०	०	०	१०१३५००			
०७८/०७९	०	०	०	०	०	०	०	०			
०७९/०८०	०	०	०	०	०	०	०	०			
०८०/८१	०	०	०	०	०	०	०	०	२०८०/१२/२९ सम्मको		
जम्मा	१७	९	०	०	०	०	०	११९३५००			

हावाहुरीबाट क्षतीको विवरण

१५/०८/२०२१

१५/०८/२०२१

चट्याडबाट क्षती

आ.व.	घटना संख्या	घर		मानिस		चौपाय		क्षतीको अमुर	अन्य	कै.
		कच्ची	पक्की	मृत्यु	घाइते	मृत्यु	घाइते			
०७५/०७६	४	२	०	०	१	१	०	८६००००		
०७६/०७७	०	०	०	०	०	०	०	०		
०७७/०७८	१०	६	०	३	७	१	१	३१५०००		
०७८/०७९	१	०	०	१	३	०	०	०		
०७९/०८०	०	०	०	०	०	०	०	०		
०८०/८१	०	०	०	०	०	०	०	०	२०८०/१२/२९ सम्मको	
जम्मा	१९	९	०	२	८	३	१	१४७५०००		

बाढी पहिरोबाट क्षती

आ.व.	घटनासंख्या	घर		मानिस		चौपाय		क्षतीको अमुर	अन्य	कै.
		कच्ची	पक्की	मृत्यु	घाइते	मृत्यु	घाइते			
०७५/०७६	४०	१२	०	०	०	७	०	४५४४८३०		
०७६/०७७	१८	१३	०	०	०	०	०	२३४,६०,०००		
०७७/०७८	२८	२६	०	१	६	१	०	६१११५००		
०७८/०७९	४२	१५	०	०	०	१२	२	२१११०००		
०७९/०८०	२	२	०	०	०	०	०	५०००००		
०८०/८१	०	०	०	०	०	०	०	०	२०८०/१२/२९ सम्मको	
जम्मा	१११	७६	०	२	६	८	०	२७८२२३३०		

सुनसरी अस्पताल
सुनसरी जिला अधिकारी

भूकम्पबाट क्षति

आ.व.	घटनासंख्या	घर/बिद्यालय		मानिस		चौपाय		क्षतीको अमुर	अन्य	कै.
		कच्ची	पक्की	मृत्यु	घाइते	मृत्यु	घाइते			
०७७/०७८	२	१घ/१ बि आंशिक क्षति	०	०	०	०	०	७०००००		
०७८/०७९	-	-	-	-	-	-	-	-		
०७९/०८०	०	०	०	०	०	०	०	०		
०८०/८१	०	०	०	०	०	०	०	०		

Handwritten signature

Handwritten signature

Handwritten signature

सुदूर पश्चिम प्रदेश सरकार
सुदूर पश्चिम प्रदेश सरकार





३. जिल्लाका सम्भावित जोखिमयुक्त क्षेत्रहरू:

तेह्रथुम जिल्लाका विभिन्न स्थानीय तहमा बाढी पहिरोको कारण सम्भावित जोखिमयुक्त क्षेत्रहरू सम्बन्धी विवरण

क्र.सं.	स्थानीय तह	वडा	जोखिमयुक्त वस्ती भएको स्थान	जम्मा घर	उक्त क्षेत्रको जम्मा जनसंख्या	वस्ती तत्काल स्थानान्तरण गर्नुपर्ने भए वसोवास स्थान	जोखिम न्यूनीकरण गर्न तत्काल गर्नुपर्ने कार्यहरू	कैफियत
१	म्याङलुङ नगरपालिका	१	नभएको	नभएको	नभएको	नभएको	नभएको	श्रोत वडा अध्यक्षहरूबाट।
		२	ठूलो वन	२०	८०	नभएको	अग्नी रेखाको व्यवस्था गर्नुपर्ने।	
		३	खहरे खोल्सी	९	४५	विटार क्षेत्र।	तार जालीको काम तथा वृक्षारोपण गर्नुपर्ने।	
		४	ढाडे खोल्सी अम्फुवा खोला छेउहरू	११	५४	ढलेवर आसपास	तार जालीको काम तथा वृक्षारोपण गर्नुपर्ने।	
		५	माझ गाउँ आडदीम	२०	९९	सामुदायिक वनहरू	हाईहाल्लुपर्ने अवस्था नरहेको	
		६	सिस्ने खोला, अम्फुवा खोला छेउछाउ	१५	७२	सामुदायिक स्कुलको फेद	तार जालीको काम तथा वृक्षारोपण गर्नुपर्ने।	
		७	ढुङ्गेसाँघु, लुन्धुङ्ग खोला आसपास	२९	११६	सामुदायिक स्कुलको फेद	तार जालीको काम तथा वृक्षारोपण गर्नुपर्ने।	
		८	फम्फेवा कोवेक आम्बुङ्ग पुच्छार	१५०	५५५	सामुदायिक स्कुलको फेद	तार जालीको काम तथा वृक्षारोपण गर्नुपर्ने।	
		९	गढीडाँडा टुक्रे	७	३५	सामुदायिक स्कुलको फेद	तार जालीको काम तथा वृक्षारोपण गर्नुपर्ने।	
		१०	ओख्रे, खाल्डे	५०	२२४	सामुदायिक स्कुलको फेद	तार जालीको काम तथा वृक्षारोपण गर्नुपर्ने।	

(Signature)

(Signature)

(Signature)
श्रीमती अर्याल
जिल्ला अधिकारी



२	लालिगुराँस नगरपालिका	१	इन्द्र चोक	२२	१६०	-	तार जालीको काम तथा वृक्षारोपण गर्नुपर्ने।	
		२	भुल्केधारादेखि गुराँस स्तम्भको तल्लो लाईन	४०	१७२	-	-	
		७	चाम्चिम/च्याक्चे	३४	८८	सुसेलु सामुदायिक वन	तारजालीसहितको ढुंगाको बाल लगाउने	
		८	हिलेसाँघु पहिरो/होत्तोकेको घरछेउको पहिरो/मेघाटोल	१३	-	-	-	
		९	लानपा ९ काँडे, टिम्बुरे, सिगाप्ला/लसुने बजार सोती, भुजेल टोल/फुँयाल बस्ती, पुरुन्दीन, पुच्छारे टोल, चियावगान मुनिको सिस्ने खोला, प्याङखरे लुङ्धाके	९३	५०५	-	-	
३	छथर गाउँपालिका	३	पञ्चकन्या स्थित वासिका/तेलिया दोभान (त्रिवेणी बस्ती)	२०	१००	सोही वडाको गढी हात्तिढुंगे सामुदायिक वन नजिकैको आसपास क्षेत्र/ लुकुवा टोल बस्ती	निजहरुलाई जोखिमपूर्व जानकारी दिई सुरक्षित स्थानमा स्थानान्तरणका लागि तत्काल बसोवासको व्यवस्था मिलाउनुपर्ने।	बाढी पहिरोबाट जोखिमहुने बस्ती
		-	ज्यमिरे टोल	३	१२०	सोही वडाको संसरे बजार क्षेत्रको परिसर	निजहरुलाई जोखिमपूर्व जानकारी दिई सुरक्षित स्थानमा स्थानान्तरणका लागि तत्काल बसोवासको व्यवस्था मिलाउनुपर्ने।	

म

१०/०७/२०७३

प्रमुख जिल्ला अधिकारी
भीमफेदी जिल्ला



४	मेन्ड्यायेम गाउँपालिका					रयाविन बाल
		वतासे	१७	१२		
५	आठराई गाउँपालिका	सिकिदेम	१०	५०	-	रयाविन बाल
		जाँते	२१	१७	-	रयाविन बाल
		असिने	१०	४५	-	रयाविन बाल
		ओलेखु	०	०	-	रयाविन बाल
		संक्रान्ते भिर	५	१२	-	रयाविन बाल
		डाँडा	६	३५०	-	भिरालो जमिन भएको र मध्यपहाडीको सडक निर्माणबाट पहिरो गएको।
		गाउँ/पुरानागाउँ/डाँडागाउँ श्री कृष्ण मा.वि. भवन				भिरालो जमिन भएको र हेरक वर्ष जमिन सरिरहने भएको हुँदा तत्काल कुनै कार्य गर्न नसकीने देखिएको।
		साविक खाम्ताखुड वडा नं १ र ९	१६	६१	-	भिरालो भवनबाट रहेको र हेरक वर्ष जमिन सरिरहने भएको हुँदा तत्काल कुनै कार्य गर्न नसकीने देखिएको।
		वडा नं ३ जलकन्या टोल/लप्सीबोटे टोल	२२	१८	-	भिरालो भू बनावट रहेको र साना तिना खोला वर्षा याममा बाढी पहिरो आउने भएको बाँध निर्माण गर्नुपर्ने तथा पहिरो भएको स्थानमा बाल निर्माण गर्ने/आगलागी डढेलो जोखिम भएकोले जनचेतनामुलक
		साविक वडा नं. २, ५, ४/साविक वडा १, ३, ८	२४२	१०३०	-	

संघीय लोकतान्त्रिक गणतन्त्र नेपाल
संघीय मामिला तथा स्थानीय तह

१०००

१०००

१०००



								कार्यक्रमका साथै पूर्व तयारी सामग्रीहरु उपलब्ध गराउनुपर्ने।
							५०	भलकटाउने
							नभएको	नभएको
							७०	पहिरो नियन्त्रणका लागि बाल लगाउनुपर्ने। सडकको बाल लगाउनुपर्ने।
							१८	पहिरोको जाने सम्भावनाका कारण घर सार्नुपर्ने।
							४३	पहिरोको जाने सम्भावनाका कारण घर सार्नुपर्ने।
							५	मध्यपहाडी राजमार्ग निर्माण कार्यको कारण पहिरो जाने सम्भावना भई घर सार्नुपर्ने।
५	भल पहिरोबाट जोखिम स्थान ओखरबोटे, सिलगढी बस्ती	नभएको	११	नभएको	५०			
६	नभएको							
७	थोक्लुङ/लोक्ताम/सल्ले/सल्ले री, पाल्ले	नभएको	१५	नभएको	१८			
१	सिम्ले		४					
३	जलजले		८					
५	इसिवु		१					
६	फेदाप गाउँपालिका							

[Handwritten signature]

[Handwritten signature]

[Handwritten signature]
 श्रीमान् अर्याल
 प्रमुख जिल्ला अधिकारी

४. मनसुन पूर्वतयारी तथा प्रतिकार्य योजना



क्रसं	विवरण	समय	जम्मेवारी निकाय	कैफियत
१	पहिरो जान सक्ने सम्भावना भएका क्षेत्रहरुको पहिचान गर्ने।	असार मसान्त	जिल्ला समन्वय समिति नगरपालिकाहरु गाउँपालिकाहरु	पहिचान गरिएको
२	आपत्कालिन कोषको व्यवस्था गर्ने	असार मसान्त	जिल्ला समन्वय समिति नगरपालिकाहरु/गाउँपालिकाहरु	व्यवस्था भएको
३	खोज तथा उद्धार सामग्री तयारी अवस्थामा राख्ने र जिल्ला प्रशासनमा समय समयमा प्रतिवेदन गर्ने।	असार मसान्त	जिल्ला प्रशासन कार्यालय नेपाल रेडक्रस सोसाइटी जिल्ला स्थित सुरक्षा निकायहरु	सबै सुरक्षा केन्द्रमा रेडक्रसको पहलमा स्थापना गरेको
४	तालिम प्राप्त जनशक्ती तयारी तथा परिचालन गर्ने	तत्काल	जिल्ला प्रहरी सशस्त्र प्रहरी नेपाली सेना र नेपाल रेडक्रस सोसाइटी	तालिम दिई तयार गरिएको
५	राहत सामग्रीको भण्डारण जिल्ला र इलाका उपशाखामा पूर्वतयारी गर्ने	असार मसान्त	नेपाल रेडक्रस सोसाइटी	
६	एम्बुलेन्स स्ट्रेचर तथा औषधिहरु सूची तयारी	तत्काल	नेपाल रेडक्रस सोसाइटी जिल्ला स्वास्थ्य कार्यालय	सूची तयार गरिएको
७	खानेपानी आपूर्ति तथा सुद्धिकरणका लागी क्लोरिनको व्यवस्था	असार मसान्त	स्थानीय तहहरु	व्यवस्थापनको तयारी भइरहेको
८	खाद्य सामग्री तथा कोषको व्यवस्था	असार मसान्त	स्थानीय तहहरु उद्योग बाणिज्य संघ	व्यवस्थापनको तयारी भइरहेको
९	विपद् सूचना केन्द्र स्थापना	असार मसान्त	जिल्ला प्रशासन कार्यालय	स्थापना गरिएको
१०	स्थानीय संचार माध्यमबाट सचेतनामूलक सन्देश प्रशारण गर्ने	तत्काल	जिल्ला प्रशासन कार्यालय जिल्ला समन्वय समिति नेपाल रेडक्रस सोसाइटी	स्थानीय एफएम परिचालन गर्ने।
११	यातायातको साधनको प्रबन्ध मिलाउने	तत्काल	जिल्ला प्रशासन कार्यालय सुरक्षा निकायहरु स्थानीय तहहरु	तयारी गरिएको

[Handwritten signature]

[Handwritten signature]

[Handwritten signature]

श्रीमान् अर्जुन
मुख्य जिल्ला अधिकारी

१२	सेल्टर निर्माण	विपद्को समयमा	जिल्ला प्रशासन कार्यालय स्थानीय तहहरु जिल्ला स्थित सुरक्षा निकायहरु स्थानीय तहहरु नेपाल रेडक्रस सोसाइटी	तयारी भइरहेको
१३	स्वास्थ्य टोली RRT परिचालन	विपद्को समयमा	जिल्ला स्वास्थ्य कार्यालय	टोली तयार गर्ने काम भइरहेको

४.१ मनसुनजन्य विपद्को जोखिमयुक्त स्थानको नक्शांकन

सि नं	विपद् प्रकृति	सम्भावित स्थान र जोखिम अवस्थाको पुर्वानुमान				
		स्थानीयतह वडा र स्थान	विपद् जोखिम हुन सक्ने सम्भावित स्थान संख्या	प्रभावित हुन सक्ने अवस्था	घर संख्या	सरकारी/ अन्य संरचना
१	बाढी		-	-	-	
२	पहिरो	१ .पुष्पलाल मध्य पहाडी लोकमार्गको क्षेत्र २. म्याडलुड ३ . लालीगुराँस नपा ४. छथर गापा ५. फेदाप ६ . आठराई	१ .पुष्पलाल मध्य पहाडी लोकमार्गको क्षेत्र २. म्याडलुड-६,७ ३ . लालीगुराँस नपा १,२,४,७ ४. छथर गापा -१ ५. फेदाप-५ ६ . आठराई-२	१२०० १५० १६० ९० ८४ १५५ (करिव)	सरकारी कार्यालय-१० विद्यालय संस्था-२२ स्वास्थ्य संस्था -३५ धार्मिक संस्था-१० अन्य वडा कार्यालयहरु -१५	सबै स्थानीय तह गरी ६००० (करिव)

५. क्षमता

५.१ जनशक्ति

विपद् प्रतिकार्यका लागि सामुदायिक उद्धार समुह CADRE	२३ जना	नेपाल रेडक्रस सोसाइटी
जिल्ला स्तरीय विपद् प्रतिकार्यका लागि उद्धार समुह DDRT	२४ जना	नेपाल रेडक्रस सोसाइटी
प्राथमिक उपचार	१० जना	नेपाल रेडक्रस सोसाइटी

५.२ सुरक्षा निकायहरु

जिल्ला प्रहरी कार्यालय	२५ जना तत्काल	१ म्याडलुड
इलाका प्रहरी कार्यालय-२	१५/१५ वना	बसन्तपुर र आठराई
प्रहरी चौकी स्थायी-१०,	४२ जना	जिल्लाका विभिन्न स्थानहरुमा

[Signature]

[Signature]

[Signature]

[Signature]
प्रमुख जिल्ला अधिकारी

अस्थायी-१०		
सशस्त्र प्रहरी गुल्म, नेपाल नं.३ गुल्म म्याडलुङ, तेहथुम	तत्काल ३० जना	
सशस्त्र प्रहरी सुरक्षा बेश सक्रान्ती	तत्काल ११ जना	
नेपाली सेना, म्याडलुङ व्यारेक	२xसे.मु	



५.३ तेहथुम जिल्लामा उपलब्ध एम्बुलेन्स तथा दमकल सेवाहरु

क्र.सं.	स्थानीय तह	एम्बुलेन्स नं	चालकको		एम्बुलेन्सको धनी (निकाय)
			नाम थर	फो नं	
१	म्याडलुङ नगरपालिका	को १ च ३६९३	शिवराज मगर	९८५२०६०१०१	नेपाल रेडक्रस सोसाईटी तेहथुम
२	छथर गाउँपालिका	को १ च ८०७०	नगेन्द्र भण्डारी	९८६२१५२७६७	रत्न देवी युवा क्लव छथर तेहथुम
३	म्याडलुङ नगरपालिका	को २ च ९८	डम्बर लिम्बु	९८४१००१६९९	आइतबहादुर एभेड सेवा समाज तेहथुम
४	फेदाप गाउँपालिका	को २ च ३२५	दिपक तामाङ	९८४२२१०२१७	ग्लोबल तेहथुम सेवा समाज तेहथुम
५	म्याडलुङ नगरपालिका	को १ च ९६९८	निशान तामाङ	९८६०९९५४९९	आइतबहादुर एभेड सेवा समाज तेहथुम
६	म्याडलुङ नगरपालिका	को १ झ ६३२	वलराम तुम्वाहाम्फे	९८६२०५३४९७	म्याडलुङ नगरपालिका, तेहथुम
		दमकल को १ ग १०१	राज कुमार दाहाल	९८६२१८९९०१	म्याडलुङ नगरपालिका, तेहथुम
७	लालिगुराँस नगरपालिका	को १ झ ६०४	तेज बहादुर भुजेल	९८१०५१३३६०	लालीगुराँस नगरपालिक तेहथुम
		दमकल	चन्द्र सुवेदी	९८४२१४०४७१	लालिगुराँस नगरपालिका, तेहथुम

५.४ खोज तथा उद्धारमा प्रयोग हुने मेशीन (JCB/स्काभेटरहरु) तथा हिलोमा चल्ने सवारीसाधनहरु


स्थानीय तह	JCB /स्काभेटरको संख्या	JCB/स्काभेटर /हिलोमा चल्ने सवारी संचालन गर्ने कम्पनी, निकाय वा व्यक्तिको नामथर	संचालकको नाम र सम्पर्क	चालकको नाम थर	फोन नं.	कै फि यत
फेदाप गाउँपालिका	२	ह्यानुड झरना	सुरज लिम्बु ९८५१०६४१०६	विष्णु कन्दडवा मणि तामाङ	९८४४६७१७११ ९८६०५५७३७५	

[Handwritten signature]

[Handwritten signature]


[Handwritten signature]


मन्ना अर्याल
प्रमुख जिल्ला अधिकारी १२

	१(१ स्काभेटर)	नानो हाउजिड प्रालि	रुद्र प्रसाद खनाल ९८५२०६०००४	हरिराज नेम्वाङ्ग	९८६१४३१८९६	
	१ ब्याकहो लोडर	फेदाप गाउँपालिका	कार्यालय 	सागर तुम्जोक (ब्याकहो लोडर)	९८६२१४०७३५	
मेन्छ्यायेम	१ (स्काभेटर)	मेन्छ्यायेम गाउँपालिका	कार्यालय तेह्रथुम	सन्तोष तामाङ्ग	९८४५५६२४७०	
छथर गाउँपालिका	छथर कटुवाल कन्स्ट्रक्सन प्राली जेसिवि	छथर कटुवाल कन्स्ट्रक्सन प्राली जेसिवि	नगेन्द्र कटुवाल ९८१००८६३८२	विकास सुब्बा	९८४५५११४२४	
लालिगुराँस नगरपालिका	१ ब्याक होलोडर	लालिगुराँस नगरपालिका	कार्यालय	दिपेन्द्र पौडेल	९८००९४०६९४ ९८५२०८२१११	
	१ स्काभेटर	लालिगुराँस नगरपालिका	कार्यालय	प्रकाश भण्डारी	९८४५००१७५६ ९८५२०८२१११	
म्याडलुड नगरपालिका	१ JCB	म्याडलुङ्ग नगरपालिका	कार्यालय	अर्जुन नेपाली	९८४०३६३६९९	
आठराई गाउँपालिका	स्काभेटर	ह्यात्रुङ्ग झरना कन्स्ट्रक्सन प्रालि	ह्यात्रुङ्ग झरना कन्स्ट्रक्सन प्रालि ९८४१०७१७६४	अनिल लामा	९८६१८८७६७५	
	JCB	आठराई निर्माण सेवा	आठराई निर्माण सेवा ९८४२६२८२८८	जिवन मगर	९८६३९८१२४२	
	JCB	आठराई गाउँपालिका	कार्यालय	पासाड तामाङ्ग	९८६४१८१२५६	


५.५ तेह्रथुम जिल्ला म्याडलुडमा सञ्चालित निजी सवारी साधनहरु (ट्रयाक्टर):-

क्र.सं.	सवारी धनी वा कम्पनीको नामथर	सवारी धनिको सम्पर्क मोबाईल नं.	सवारी नं.	चालकको नामथर	सम्पर्क नं.	कैफियत
१	टिका नेपाल	९८४२४५५८८०	को २ त १०३	कुमार दर्नाल	९८६२३५९७११	ट्रयाक्टर
२	टिका नेपाल	९८४२४५५८८०	को २ त ७२३६	पृतम सुन्दास	९८६२५९५२५९	ट्रयाक्टर
३	सविन नेपाल	९८६६५४७०००	को २ त ६०८९	अविसेक नेपाली	९८११०५८५२२	ट्रयाक्टर








प्रमुख जिल्ला अधिकारी



४	रविन नेपाल	९८६६६८८६९३	को २ त ५०८९	रविन नेपाल	९८६६६८८६९३	ट्रयाक्टर
५	पुष्कर खड्का	९८९८६५०५९९	को २ त ९८९४	विर बहादुर लिम्बु	९८४०९०९६०७	ट्रयाक्टर
६	नारायण तामाङ	९८२४३७३२०८	को २ त ६९९९	कुमार साकी	९८२४३७३२०८	ट्रयाक्टर
७	धन बहादुर तामाङ	९८४२९०८६५८	को २ त ४८९७	कुमार तामाङ	९८२४३३३३६२	ट्रयाक्टर
८	जय कुमार तामाङ	९८४२३७९५९८	को २ त ८४३७	जय कुमार तामाङ	९८४२३७९५९८	ट्रयाक्टर
९	सोमनाथ बुढाथोकी	९८२९३९२६९३	ना ७ त ५६२८	सोमनाथ बुढाथोकी	९८२९३९२६९३	ट्रयाक्टर
१०	जिवन दाहाल	९७४२०५२२२४	को २ त २७०६	लाखमान तामाङ	९८९६३९२७०५	ट्रयाक्टर
११	सन्तोष तुम्बाहाम्फे	९८४२९९९८४०	को २ त ९९९०	सुमन लिम्बु	९८६६३२५९५३	ट्रयाक्टर
१२	किशोर भण्डारी	९८६२९८९९०२	प्र-१-०२-००३ त ९५५	किशोर भण्डारी	९८६२९८९९०२	ट्रयाक्टर
१३	बल बहादुर राई	९८४०५९७५२६	प्र-१-०२-००३ त १०१०	याम बहादुर रसाईली	९७४९८६५६६९	ट्रयाक्टर
१४	जोशी निर्माण सेवा	९८५२०५३०२३	ना ७ त ५७२६	केन्द्र मगर	९८६९६७९५२३	ट्रयाक्टर
१५	दिपक माझी	९८४२२९०९८७	को १ त ९९२५	दिपक माझी	९८४२२९०९८७	ट्रयाक्टर
१६	हेमराज बानीया	९८४२३२९४७३	को २ त ९९२०	अगम गुरुङ	९८०४३९९६९३	ट्रयाक्टर
१७	हेमराज बानीया	९८४२३२९४७३	ना ७ त ५६०४	केशव भुजेल	९८४२३२९४७३	ट्रयाक्टर
१८	पेम्बा छिरिड भोटे	९८०७३९०५६७	को २ त ८२३३	दिपु गुरुङ	९८०७३९०५६७	ट्रयाक्टर
१९	पेम्बा छिरिड भोटे	९८०७३९०५६७	को २ त ७७०	रमेश वि.क.	९८०७३९०५६७	ट्रयाक्टर
२०	जमुना सुवेदी	९८४२३४६०४९	प्र-१०२-००३ त ८८८	टेक बहादुर नेपाली	९८४९९३०६९५	ट्रयाक्टर
२१	युवराज लिम्बु	९८४०७७४८९६	प्र-१०२-००३ त ११४२	संजोक लिम्बु	९८४०७७४८९६	ट्रयाक्टर
२२	देवराज लिम्बु	९८४०२०५७७५	को २ त ४७२८	देवराज लिम्बु	९८४०२०५७७५	ट्रयाक्टर

५.६ तेहथुम जिल्ला म्याडलुङ्गमा सञ्चालित निजी सवारी साधनहरु (बोलेरो, ल्यान्ड रोभर):-

क्र.सं.	सवारी धनी वा कम्पनीको नामथर	सवारी धनिको सम्पर्क मोबाईल नं.	सवारी नं.	चालकको नामथर	सम्पर्क नं.	कैफियत
१	दिनेश प्रसाद भट्टराई	९८४९९९२३०८	ग १ ज ४९७३	दिनेश प्रसाद भट्टराई	९८४९९९२३०८	ल्यान्ड रोभर
२	विष्णु गुरुङ्ग	९८६२४८५७९९	को १ ज ४७०	विष्णु गुरुङ्ग	९८६२४८५७९९	ल्यान्ड रोभर

[Signature]

[Signature]

[Signature]

श्रीमती अर्याल
प्रमुख जिल्ला अधिकारी

- ❖ स्थानीय नागरिकहरू/जनसम्पर्क
- ❖ अन्तर जिल्ला समन्वय
- ❖ सामाजिक सञ्जाल
- ❖ राष्ट्रिय मौसम पूर्वानुमान प्रणाली
- ❖ Technology Based Weather Forecast System



५.८ खोज तथा उद्धार केन्द्र/राहत सामग्री

खोज तथा उद्धार केन्द्र	१८ स्थान	जिल्ला प्रहरी कार्यालय, म्याङलुङ नेपाली सेना, म्याङलुङ ब्यारेक, तेहथुम सशस्त्र प्रहरी जिरिखिम्ती र संक्रान्ती प्रहरी चौकीहरू: बसन्तपुर, शुक्रबारे, ओखे, लसुने, जिरिखिम्ती, ओयाक्जुङ, मोराहाङ, सम्दु, पोक्लाबाङ, संक्रान्ती, छातेदुंगा नेपाल रेडक्रस सोसाइटी: आम्बुङ, सुङनाम, आङदिम, इशिवु, मोराहाङ
राहत सामग्री	२५ सेट	नेपाल रेडक्रस सोसाइटी जिल्ला शाखा १ र उपशाखाहरू १५ वटा

५.९ जिल्लास्थित विभिन्न कार्यालय तथा स्थानीय तहमा रहेको आपत्कालीन कोषहरू

क्र.सं.	स्थानीय तह/कार्यालयको नाम	कोष/खाताको नाम	कोषमा भएको जम्मा रकम	आगामी आ.व.को लागि उक्त कोषमा रकम विनियोजन भएको भए सो समेत	कैफियत
१	जिल्ला प्रशासन कार्यालय	आपतकालिन कोष	चालु १५२५८४२		
२	म्याङलुङ नगरपालिका	विपद् व्यवस्थापन कोष	चालु अवस्था १,९५,९९६।७७	बजेट पास भईसकेको	
२	लालिगुराँस नगरपालिका	ग.७.२. प्रकोप व्यवस्थापन कोष खाता	६३,९४४।-	बजेट पास भईसकेको	
३	फेदाप गाउँपालिका	विपद् व्यवस्थापन कोष	१५,२४५।-	बजेट पास भईसकेको	
४	मेन्छ्यायेम गाउँपालिका	विपद् व्यवस्थापन कोष	६,००,०००।-	बजेट पास भईसकेको	
५	छथर गाउँपालिका	विपद् जोखिम न्युनिकरण	२,५५.०००।-	बजेट पास भईसकेको	
६	आठराई गाउँपालिका	विपद् व्यवस्थापन कोष	१७०,०००।-	बजेट पास भईसकेको	

[Handwritten signature]

[Handwritten signature]

[Handwritten signature]

[Handwritten signature]
श्रीना अर्याल
प्रमुख जिल्ला अधिकारी

६. सम्पर्क विवरण:

६.१ जिल्ला सुरक्षा समिति तेहथुमको सम्पर्क विवरण



क्र.सं.	कार्यालय	कार्यालय प्रमुखको नामथर	दर्जा	सम्पर्क नं.
१	जिल्ला प्रशासन कार्यालय, तेहथुम	मीना अर्याल	प्रमुख जिल्ला अधिकारी	९८५२०९७७७७
२	नेपाली सेना, म्याडलुड ब्यारेक	सुदिप कुमार विष्ट	सेनानी	०२६४६००९८ ९८५२०६१०९८
३	जिल्ला प्रहरी कार्यालय	रन्जन कुमार दाहाल	प्रहरी नायव उपरीक्षक	९८५२०९५५५५
४	सशस्त्र प्रहरी बल	लाल बहादुर चन्द	सशस्त्र प्रहरी नायव उपरीक्षक	९८५१२७२२०६
५	राष्ट्रिय अनुसन्धान जिल्ला कार्यालय	सविना राई	प्रमुख अनुसन्धान अधिकृत	९८५२०६०१४९
६	जिल्ला प्रशासन कार्यालय, तेहथुम	विक्रम लिम्बू	सहायक प्रमुख जिल्ला अधिकारी	९८५२०६९६६६

६.२ तेहथुम जिल्लाको स्थानीय तह प्रमुख तथा प्रशासकीय अधिकृतहरूको सम्पर्क नम्बरहरू

क्र.सं.	स्थानीय तह	नगर प्रमुख / प्रशासकीय अधिकारीको नामथर	सम्पर्क नं.	कैफियत
१	म्याडलुड नगरपालिका	संजय कुमार तुम्बाहाम्फे	९८५२०५३०४२	
		जयराम श्रेष्ठ	९८५२०४३५२५	
२	लालिगुराँस नगरपालिका	अर्जुन मावोहाड	९८५२०५३०५६	
		सन्तोष घिमिरे	९८५२०८२१११	
३	फेदाप गाउँपालिका	केशव प्रसाद भेटवाल	९८५२०८०५००	
		विष्णु प्रसाद आचार्य	९८५२०८०६००	
४	छथर गाउँपालिका	सन्तविर लिम्बु	९८४२११४७६९	
		याम बहादुर उपरकोटी	९८४२१८४६०३	
५	मेन्छ्यायेम गाउँपालिका	यादव बहादुर खापुड	९८५२०८४७७७	
			९८५२०८२७७७	
६	आठराई गाउँपालिका	दिल कुमार पाहिम	९८५२६८४७३३	
		निराज शर्मा	९८५२०६०३२२	

६.३ ईलाका प्रहरी कार्यालय/प्रहरी चौकी/प्रहरी बिट तथा सामुदायिक सेवा केन्द्रको सम्पर्क

क्र.सं.	ईलाका प्रहरी कार्यालय/प्रहरी चौकीको नाम	ठेगाना/स्थानीय तह	प्रहरी चौकी प्रमुखको नामथर	सम्पर्क नं.	कैफियत
१	ईलाका प्रहरी कार्यालय बसन्तपुर	लालिगुराँस नपा	प्र.नि. खगेन्द्र एक्तेन	९८५२०६०३१३	
२	ईलाका प्रहरी कार्यालय आठराई	आठराई गाउँपालिका	प्रनि बट्टी दाहाल	९८५२०६०३१३	
३	प्रहरी चौकी शुक्रबारे	छथर गाउँपालिका	प्रनानी राम बहादुर	९८५२०६०३१८	

[Handwritten signature]

[Handwritten signature]


[Handwritten signature]

[Handwritten signature]
मीना अर्याल
प्रमुख जिल्ला अधिकारी

४	प्रहरी चौकी लसुने	लालिगुराँस नगरपालिका	प्रधान प्रसनि कृष्ण बहादुर बस्नेत	९८५२०६०३०९
५	अस्थायी प्रहरी चौकी ओखे	छथर गाउँपालिका	प्रसनी बाल कृष्ण तामाङ्ग	९८५२०६०५०९
६	प्रहरी चौकी जिरिखिम्ती	म्याङलुङ नगरपालिका	प्रसनि कुल प्रसाद पाण्डे	९८५२०६०५२४
७	प्रहरी चौकी मोराहाङ्ग	मेन्छयायेम गाउँपालिका	प्रसनि प्रकाश कुमार खवास	९८५२०६०३०६
८	प्रहरी चौकी पोक्लावाङ्ग	फेदाप गाउँपालिका	प्रनानी विरेन्द्र कुमार यादव	९८५२०६०३०४
९	प्रहरी चौकी ओयाक्जुङ	फेदाप गाउँपालिका	प्रसनी पर्शुराम राई	९८५२०६०३०५
१०	प्रहरी चौकी सम्दु	फेदाप गाउँपालिका	प्रसनि कृष्ण प्रसाद दुलाल	९८५२०६०५०४
११	प्रचौकी छातेदुङ्गा	आठराई गाउँपालिका	प्रसनि धन बहादुर बस्नेत	९८५२०६०५२३
१२	प्रहरी चौकी चुहानडाँडा	आठराई गाउँपालिका	विष्णु प्रसाद पिठाकोटे	९८५२०६०५१९
१३	प्रहरी चौकी म्याङलुङ	म्याङलुङ नगरपालिका	प्रहरी बरिष्ठ हवलदार बेचन यादव	९८१४०९१८४९
१४	अस्थायी प्रहरी विट चित्रे	लालिगुराँस नगरपालिका	प्रसनी राज कुमार श्रेष्ठ	९८५२०६०५१६
१५	सामुदायिक सेवा केन्द्र म्याङलुङ	म्याङलुङ नगरपालिका	प्रह अमित थापा	९८५२०६०३०९
१६	जिल्ला ट्राफिक प्रहरी कार्यालय तेहथुम	म्याङलुङ नगरपालिका	प्रसनि भुवन वि.क.	९८५२०६०३०७
१७	जिल्ला आपत्कालीन कार्य सञ्चालन केन्द्र, तेहथुम	जिल्ला प्रशासन कार्यालय, तेहथुम	प्राप्रज पाण्डव अधिकारी	०२६४६०६००

६.४ जिल्ला विपद् व्यवस्थापन समितिका पदाधिकारीहरुको सम्पर्क विवरण

क्र.सं.	नामथर	पद	कार्यालय	सम्पर्क नं.	कैफियत
१	मीना अर्याल	प्रमुख जिल्ला अधिकारी	जिल्ला प्रशासन कार्यालय	९८५२०९७७७७	अध्यक्ष
२	गुमान सिंह इस्वो	प्रमुख	जिल्ला समन्वय समिति	९८५२०४९००७	सदस्य
३	सञ्जय कुमार तुम्बाहाम्फे	प्रमुख	म्याङलुङ नगरपालिका	९८५२०५३०४२	सदस्य
४	अर्जुन माबोहाङ्ग	प्रमुख	लालिगुराँस नगरपालिका	९८५२०५३०५६	सदस्य
५	केशव प्रसाद भेटवाल	अध्यक्ष	फेदाप गाउँपालिका	९८५२०८०५००	सदस्य




 श्रीमती अर्याल
 प्रमुख जिल्ला अधिकारी

६	दिल कुमार पाहिम	अध्यक्ष	आठराई गाउँपालिका	९८५२६८४७३३	सदस्य
७	यादव खापुङ्ग	अध्यक्ष	मेन्छयायेम गाउँपालिका	९८५२०८४७७७	सदस्य
८	सन्तविर लिम्बु	अध्यक्ष	छथर गाउँपालिका	९८४२११४७६९	सदस्य
९	फडिन्द्र थापा	नि. प्रमुख	स्वास्थ्य कार्यालय	९८५२०६०१९०	सदस्य
१०	सुदिप कुमार विष्ट	सेनानी	नेपाली सेना, म्याडलुड ब्यारेक	९८५२०६१०९८	सदस्य
११	रन्जन कुमार दाहाल	प्र.ना.उ.	जिल्ला प्रहरी कार्यालय	९८५२०९५५५५	सदस्य
१२	लाल बहादुर चन्द	स.प्र.ना.उ.	सशस्त्र प्रहरी बल नेपाल	९८५१२७२२०६	सदस्य
१३	सविना राई	प्र.अ.अ.	रा.अ.जि.का.	९८५२०६०१४९	सदस्य
१४	शैलेन्द्र कुमार सिं	प्रमुख	पूर्वाधार कार्यालय	९८५२०६१०४५	सदस्य
१५		प्रमुख/प्रतिनिधि	नेकपा एमाले		सदस्य
१६		प्रमुख/प्रतिनिधि	नेपाली कांग्रेस		सदस्य
१७		प्रमुख/प्रतिनिधि	नेकपा माओवादी केन्द्र		सदस्य
१८	श्रीकृष्ण दाहाल	सभापति	ने.रे.सो.	९८५२०६००७२	सदस्य
१९	रेनुका भट्टराई	उप-प्रमुख	गै.स.स. महासंघ	९८४२२१०४३३	सदस्य
२०	अमृत कुमार बास्तोला	अध्यक्ष	पत्रकार महासंघ	९८५२०६०९३८	सदस्य
२१	राजिव हुंगाना	अध्यक्ष	तेहथुम उ.वा. संघ	९८५२०६०१८३	सदस्य
२२	उदिम प्रसाद राई	डि.व.अ.	डिभिजन वन कार्यालय	९८५२०५३०३१	सदस्य
२३	देवी प्रसाद सुवेदी	का.प्र.	शि.वि.स.ई.	९८५२०४४१०५	सदस्य
२४	विशाल पोखरेल	ईन्जिनियर	जलस्रोत तथा सिचाई डिभिजन कार्यालय	९८५२०६०१७५	सदस्य
२५	श्याम कुमार कठेत	का.प्र.	नेपाल टेलिकम	९८५२०२७२९९	सदस्य
२६	भुवान सिं बुढाथोकी	नि.का.प्र	कृषि ज्ञान केन्द्र	९८६४२८७७७१	सदस्य
२७	विक्रम लिम्बू	सहायक प्रमुख जिल्ला अधिकारी	जिल्ला प्रशासन कार्यालय	९८५२०६९६६६	सदस्य सचिव

[Signature]

[Signature]

[Signature]


 श्रीमती अर्पिता
 प्रमुख जिल्ला अधिकारी

७. सम्भावित प्रकोप र प्रकोप व्यवस्थापन सम्बन्धि अपनाउनु पर्ने जानकारी पात्रो



महिना	सम्भावित प्रकोपहरू	प्रकोपका पूर्वसंकेतहरू	ध्यान दिनु पर्ने केही कुराहरू	पूर्वतयारीका लागि गर्नु पर्ने कुराहरू	जिम्मेवारी
बैशाख	→ आगलागी → हावाहुरी → असिना → खडेरी → चट्याड	→ अत्याधिक गर्मी हुनु, → लु (तातो हावा) चल्नु, → सुख्खा वातावरण हुनु, → हुरीबतास चल्नु, → पानी नपर्नु तथा पानीका स्रोतमा पानीको मात्रा कमी हुनु,	→ जघामात्री आगो नबाल्ने, → इन्धनलाई सुरक्षित राख्ने, → सलाई, लाइटर जस्ता बस्तुको जतन गर्ने, → चुरोट बिँडी ननिभाई जघामात्रि नफाल्ने, → खर तथा फूसले छाएका घरहरूमा टुकी र आगो बाल्दा सचेत हुने।	→ जनचेतना बृद्धि गर्नु पर्ने तहयुक्त → पूर्वसूचना प्रणालीको विकास, → सञ्चार माध्यमबाट सूचना प्रवाह गर्ने, → कृत्रिम अभ्यास गर्ने, → घर वरिपरी पानीको प्रबन्ध मिलाउने, → राहत तथा उद्धार सामग्री र कोषहरू पूर्ववत रूपमा तयार राख्ने	→ जिल्ला प्रशासन कार्यालय → जिल्ला समन्वय समिति → स्थानीय तहहरू (न.पा./गा.पा.) → सुरक्षा निकायहरू → नेपाल रेडक्रस सोसाइटी → जिल्ला वन कार्यालय → अन्य सरोकारवाला संस्थाहरू
जेठ	→ असिना → आगलागी → खडेरी → चट्याड → महामारी	→ आकासमा बदली हुनु, → जमिनको सतहमा हेर्दा जलेको जस्तो तिरमिर देखिनु,	→ आगोको काम सकेपछि राम्ररी निभाउने, → आगो फैलन सहयोग पुग्ने सुख्खा बस्तु सुरक्षित राख्ने, → महामारीबाट बच्न व्यक्तिगत सरसफाई तथा वातावरण सरसफाईमा ध्यान दिने	→ विभिन्न टोली -प्रा.उ, राहत उद्धार, समन्वय, संचार) गठन गर्ने, → उचित स्थान र ठाउँमा पानीको भण्डार गर्ने, → पूर्वतयारी योजना निर्माण गर्ने, → सुरक्षित बासस्थानको व्यवस्था गर्ने, → राहत तथा उद्धार सामग्री र कोषहरू पूर्ववत रूपमा तयार गरेर राख्ने	→ जिल्ला प्रशासन कार्यालय → जिल्ला समन्वय समिति → स्थानीय तहहरू (न.पा./गा.पा.) → सुरक्षा निकायहरू → नेपाल रेडक्रस सोसाइटी → जिल्ला स्वास्थ्य कार्यालय → जिल्ला वन कार्यालय → अन्य सरोकारवाला संस्थाहरू
असार	→ अतिवृष्टि → बाढी/पहिरो → महामारी	→ थोरै समयमा धेरै पानी पर्नु, → लामो समयसम्म पानी पर्नु, → जमिनमा चिरा र धाँजा फाट्नु, → खोला खोल्सामा अधिक पानी बग्नु, → खोलाले कटान गर्नु, → अचानक कालो बादल लागि अध्यारो हुनु,	→ खोला खोल्साको प्रवाह सहज बनाउने, → पहिरो जान सक्ने क्षेत्रको पहिचान गरी त्यस्ता क्षेत्रबाट घर बस्ती सार्ने, → राहत तथा उद्धार सामग्रीको व्यवस्था गरिराख्ने,	→ बृक्षारोपण गर्ने, → संकटाभिमुख क्षेत्रको पहिचान गर्ने, → विद्युत लाईन व्यवस्थित गर्ने, → खोला नहरका बाधक पन्छाउने तथा मर्मत गर्ने, → सुरक्षित पानीको प्रयोग गर्ने, → खोलाले कटान गर्नसक्ने क्षेत्रहरूमा तटबन्ध गर्ने, → राहत तथा उद्धार सामग्री र कोषहरू पूर्ववत रूपमा तयार गरेर राख्ने	→ जिल्ला समन्वय समिति → स्थानीय तहहरू (न.पा./गा.पा.) → सुरक्षा निकायहरू → नेपाल रेडक्रस सोसाइटी → जिल्ला स्वास्थ्य कार्यालय → जिल्ला वन कार्यालय → अन्य सरोकारवाला संस्थाहरू
साउन	→ अतिवृष्टि → बाढी/पहिरो → महामारी	→ मुसलधारे वर्षा हुनु, → मेघ गर्जनु, विजुली चम्कनु → जमिनमा धाँजा फाट्नु, → सानो पहिरो तल-तल फर्दा ठूलो हुने, → भाडा पखालाको लक्षण देखिनु,	→ खोला खोल्साको प्रवाह सहज बनाउने, → पहिरो जान सक्ने क्षेत्रको पहिचान गरी त्यस्ता क्षेत्रबाट घर बस्ती सार्ने, → राहत तथा उद्धार सामग्रीको व्यवस्था गरिराख्ने,	→ बृक्षारोपण गर्ने, → संकटाभिमुख क्षेत्रको पहिचान गर्ने, → खोला नहरका बाधक पन्छाउने तथा मर्मत गर्ने, → सुरक्षित पानीको प्रयोग गर्ने, → राहत तथा उद्धार सामग्री र कोषहरू पूर्वतयारी गरेर राख्ने	→ जिल्ला समन्वय समिति → स्थानीय तहहरू (न.पा./गा.पा.) → सुरक्षा निकायहरू → नेपाल रेडक्रस सोसाइटी → जिल्ला स्वास्थ्य कार्यालय → जिल्ला वन कार्यालय → अन्य सरोकारवाला संस्थाहरू
भदौ	→ अतिवृष्टि → बाढी/पहिरो → महामारी	→ विजुलि चम्कनु, मेघ गर्जन सहित पानी पर्नु, → लगातार पानी परिरहनु, → भाडा पखाला लाग्नु, → जमिन अचानक फुटेर मुल फुट्नु, → नदीको प्रवाह रोकिनु, → शुरुमा १/२ जनालाई भाडा पखाला, ज्वरो तथा टाइफाइडको लक्षण देखिनु,	→ सरसफाई सम्बन्धि कृयाकलाप सञ्चालन गर्ने, → जनचेतना अभिवृद्धि गर्ने, → बृक्षारोपण गर्ने, वायोइन्जिनियरिङका कार्यहरूको विकास गर्ने, → सुरक्षित र स्वस्थकर खाना खुवाउने र खाने, → घर वरिपरी सरसफाई गर्ने, → फोहोर पानी जमेको खाडल पुर्ने, → समय समयमा स्वास्थ्य चौकीमा गइ सरसल्लाह लिने,	→ बृक्षारोपण गर्ने, → खानेपानीका श्रोत सफा गर्ने, → सफा पानीको प्रयोग गर्ने, → संकटाभिमुख क्षेत्रको पहिचान गर्ने, → विद्युत लाईन व्यवस्थित गर्ने, → खोला नहरका बाधक पन्छाउने तथा मर्मत गर्ने, → राहत तथा उद्धार सामग्री र कोषहरू पूर्ववत रूपमा तयार गरेर राख्ने	→ जिल्ला समन्वय समिति → स्थानीय तहहरू (न.पा./गा.पा.) → सुरक्षा निकायहरू → नेपाल रेडक्रस सोसाइटी → जिल्ला स्वास्थ्य कार्यालय → जिल्ला वन कार्यालय → अन्य सरोकारवाला संस्थाहरू
असोज	→ महामारी	→ शुरुमा १/२ जनालाई भाडा पखाला, ज्वरो तथा टाइफाइडको लक्षण देखिनु, → अत्याधिक पानी पर्नु,	→ सरसफाई सम्बन्धि कृयाकलाप सञ्चालन गर्ने, → बृक्षारोपण गर्ने, वायोइन्जिनियरिङका कार्यहरूको विकास गर्ने, → सुरक्षित र स्वस्थकर खाना खुवाउने र	→ खानेपानीका श्रोत सफा गर्ने, → सफा पानीको प्रयोग गर्ने, → संकटाभिमुख क्षेत्रको पहिचान गर्ने, → खोला नहरका बाधक पन्छाउने तथा मर्मत गर्ने,	→ स्थानीय तहहरू → जिल्ला स्वास्थ्य कार्यालय → नेपाल रेडक्रस सोसाइटी


(Signature)

(Signature)

(Signature)

(Signature)
श्रीमती अर्चना
प्रमुख जिल्ला अधिकारी


कार्तिक	→ असिना वृष्टि → महामारी	→ मेघ गर्जनु, पानीसँगै असिना पर्नु, → ठूलो सानो असिना पर्न शुरु गर्नु,	→ खाने, → जनचेतना अभिवृद्धि गर्ने, → पूर्वसूचना प्रणालीको विकास गर्ने र सञ्चार माध्यमबाट सूचना प्रवाह गर्ने, → सुरक्षित र स्वस्थकर खाना खुवाउने र खाने, → कृत्रिम अभ्यास गर्ने	→ संकटाभिमुख क्षेत्रको पहिचान गर्ने, → सुरक्षित पानीको प्रयोग गर्ने, → राहत तथा उद्धार सामग्री र कोषहरू पूर्ववत् रूपमा तयार गरेर राख्ने	→ स्थानीय तहहरू → जिल्ला स्वास्थ्य कार्यालय → नेपाल रेडक्रस सोसाइटी
मंसिर	→ शितलहर (तुषारो पर्नु)	→ बाक्लो कुहिरा, हुस्सु लाग्नु, → घामको प्रकाश छैकिनु, → जाडोको लागि आगो जथाभावी बाल्नु, → वातावरण अधिक चिसो हुनु,	→ चिसोमा नसिस्कने र बाक्लो तथा न्यानो कपडा लगाउने, → जनचेतना अभिवृद्धिका कार्य गर्ने, → पूर्वसूचना प्रणालीको विकास तथा अभ्यास गर्ने, → सञ्चार माध्यमबाट सूचना प्रवाह गर्ने, → रोकथाम तथा उद्धार प्रशिक्षण सञ्चालन गर्ने,	→ न्यानो कपडा र तातो खानाको प्रबन्ध गर्नु, → राहत तथा उद्धार सामग्री र कोषहरू पूर्ववत् रूपमा तयार गरेर राख्ने	→ जिल्ला समन्वय समिति → स्थानीय तहहरू → सुरक्षा निकायहरू → नेपाल रेडक्रस सोसाइटी → जिल्ला स्वास्थ्य कार्यालय → जिल्ला वन कार्यालय
पुष	→ हिमपात हुनु → तुषारो पर्नु	→ कुहिरासँगै हिउँ वर्षनु, → अग्लो अग्लो डाँडामा हिउँ पर्नु, → घामको प्रकाश पृथ्वीसम्म आउन नसक्नु, → पानी ज्यादै चिसो हुनु,	→ काम नपरिकन चिसोमा नसिस्कने, → बाक्लो तथा न्यानो लुगा लगाउने, → जनचेतना अभिवृद्धिका कार्य गर्ने,	→ न्यानो कपडा र तातो खानाको प्रबन्ध गर्ने, → राहत तथा उद्धार सामग्री र कोषहरू पूर्ववत् रूपमा तयार गरेर राख्ने,	→ जिल्ला समन्वय समिति → स्थानीय तहहरू → सुरक्षा निकायहरू → नेपाल रेडक्रस सोसाइटी → जिल्ला स्वास्थ्य कार्यालय → जिल्ला वन कार्यालय → अन्य संघ संस्थाहरू
माघ	→ हिमपात हुनु → तुषारो पर्नु	→ कुहिरासँगै हिउँ वर्षनु, → अग्लो अग्लो डाँडामा हिउँ पर्नु, → घामको प्रकाश पृथ्वीसम्म आउन नसक्नु, → पानी ज्यादै चिसो हुनु,	→ काम नपरिकन चिसोमा नसिस्कने, → बाक्लो तथा न्यानो लुगा लगाउने, → जनचेतना अभिवृद्धिका कार्य गर्ने,	→ न्यानो कपडा र तातो खानाको प्रबन्ध गर्ने, → राहत तथा उद्धार सामग्री र कोषहरू पूर्ववत् रूपमा तयार गरेर राख्ने,	→ जिल्ला समन्वय समिति → स्थानीय तहहरू → सुरक्षा निकायहरू → नेपाल रेडक्रस सोसाइटी → जिल्ला स्वास्थ्य कार्यालय → जिल्ला वन कार्यालय → अन्य संघ संस्थाहरू
फागुन	→ आगलागी → हुरीबतास	→ गर्मी मौसम, तपक्रममा बृद्धि हुनु, → जमिन तातेको क्रमश अनुभव गर्नु, → तातो हावा चल्नु, → हुरी चल्नु	→ आगोको प्रयोग सुरक्षित गर्ने, → इन्धनलाई सुरक्षित राख्ने, → सलाई, लाइटर जस्ता बस्तुको जतन गर्ने, → चुरोट बिडीका ननिभाई जथाभावि नफाल्ने, → खर तथा फुसले छाएका घरहरूमा टुकी र आगो बाल्दा सचेत हुने । → आगोको काम सकिएपछि राम्ररी निभाउने, → उचित स्थानमा पानीको भण्डारण गरी राख्ने	→ जनचेतना बृद्धि गर्नु पर्ने, → पूर्वसूचना प्रणालीको विकास, → सञ्चार माध्यमबाट सूचना प्रवाह गर्ने, → कृत्रिम अभ्यास गर्ने, → घर वरिपरी पानीको प्रबन्ध मिलाउने, → घरलाई किला काँटी ठोक्ने वा राम्ररी बाँध्ने, → राहत तथा उद्धार सामग्री र कोषहरू पूर्ववत् रूपमा तयार राख्ने	→ जिल्ला प्रशासन कार्यालय → जिल्ला समन्वय समिति → स्थानीय तहहरू → सुरक्षा निकायहरू → नेपाल रेडक्रस सोसाइटी → जिल्ला वन कार्यालय → अन्य सरोकारवाला संस्थाहरू
चैत्र	→ आगलागी → हुरीबतास → असिना वृष्टि	→ गर्मी मौसम, तापक्रममा बृद्धि हुनु, → जमिन जलेको जस्तो धुप देखिनु → हुरी चल्नु	→ आगोको प्रयोग सुरक्षित गर्ने, → इन्धनलाई सुरक्षित राख्ने, → सलाई, लाइटर जस्ता बस्तुको जतन गर्ने, → चुरोट बिडीका ननिभाई जथाभावि नफाल्ने, → खर तथा फुसले छाएका घरहरूमा टुकी र आगो बाल्दा सचेत हुने । → आगोको काम सकिएपछि राम्ररी निभाउने, → उचित स्थानमा पानीको भण्डारण गरी राख्ने	→ जनचेतना बृद्धि गर्नु पर्ने, → पूर्वसूचना प्रणालीको विकास, → सञ्चार माध्यमबाट सूचना प्रवाह गर्ने, → कृत्रिम अभ्यास गर्ने, → घर वरिपरी पानीको प्रबन्ध मिलाउने, → घरलाई किला काँटी ठोक्ने वा राम्ररी बाँध्ने, → राहत तथा उद्धार सामग्री र कोषहरू पूर्ववत् रूपमा तयार राख्ने	→ जिल्ला प्रशासन कार्यालय → जिल्ला समन्वय समिति → स्थानीय तहहरू → सुरक्षा निकायहरू → नेपाल रेडक्रस सोसाइटी → जिल्ला वन कार्यालय → अन्य सरोकारवाला संस्थाहरू



 नेपाल सरकार
 जिल्ला प्रशासन कार्यालय
 कैलाली

श्रीमती अम्यलि
 प्रमुख जिल्ला अधिकारी
 २१

८. तेहथुम जिल्लामा विभिन्न निकायसंग रहेका खोज तथा उद्धारका समानहरु


क्र.सं.	कार्यालयको नाम	उपलब्ध सामग्रीको विवरण	परिमाण	इकाई	कैफियत
१	 <p>शत्रुमर्दन गुल्म, तेहथुम।</p>	Safety Helmet	३५	गोटा	
		Dynamic Rope	१००	मिटर	
		Static Rope	१००	मिटर	
		Nylon Rope	१००	मिटर	
		Fire Boot	१०	जोर	
		Rappelling Descender	१०	गोटा	
		Carabineer	१०	गोटा	
		Ascender/Descender	१०	गोटा	
		Full Body Harness	१०	गोटा	
		Seat Harness	१०	गोटा	
		Chest Harness	१०	गोटा	
		Portable Air Ventilator Fan System	१	गोटा	
		Fire Jump Suit	२०	सेट	
		Fire Rake	१०	गोटा	
		Fire Beater	१०	गोटा	
		Handheld Gasoline Rock Drill Machine	१	गोटा	
		Water Life Jacket	१०	गोटा	
		Stretchers	१०	गोटा	
		Fire Extinguisher	१०	गोटा	
		First Aid Kit (Medical Box)	१०	गोटा	
Fire Extinguisher Ball	१०	गोटा			
Gasoline Generator	२	गोटा			
२	<p>सशस्त्र प्रहरी बल, नेपाल नं. ३ गुल्म हे. क्वा., तेहथुम।</p>	पिक	१३	थान	
		गल	१७	थान	
		ह्याम्मर (५ केजी)	१	थान	
		गिडुवा आरा	३	थान	
		हेल्मेट	२४	थान	
		सावेल	१२	थान	
		फरुवा	६	थान	
		पञ्जा	८	जोर	
		फायर रेक	९	थान	
		फर्स्ट एड बक्स	१	थान	
		फायर बुट	२	जोर	
		आल्मुनियम वाल्टिन	१०	थान	
		चेन स (Chain Saw)	१	सेट	
		कटर मेशिन (ब्लेड ६ थान)	१	सेट	
टुल बक्स सेट	१	सेट			

[Signature]

[Signature]

[Signature]

[Signature]
 प्रमुख जिल्ला अधिकारी

क्र.सं.	कार्यालयको नाम	उपलब्ध सामग्रीको विवरण	परिमाण	इकाई	कैफियत
	 नेपाल सरकार गृह मन्त्रालय जिल्ला प्रशासन कार्यालय तेह्रथुम	हाईड्रोलिक जग (६ टज)	१	थान	
		बोल्ट कटर	१	सेट	
		करौती	१	थान	
		चिपिङ्ग ह्याम्मर	१	सेट	
		निप्याड	३	थान	
		हेड लाईट	८	थान	
		स्टाटिक रोप	१००	मिटर	
		स्क्रु क्याराविनर	४	थान	
		क्याराविनर प्लेन	५	थान	
		जुमर	३	थान	
		क्याराविनर फिगर एट	३	थान	
		चेष्ट हार्नेस	३	थान	
		सिट हार्नेस	३	थान	
		फायर पम्प	१	थान	
		३	जिल्ला प्रहरी कार्यालय, तेह्रथुम।	वाटर ट्युव	१०
बेल्चा	१५			थान	
गैती	१०			थान	
फरुवा	१०			थान	
गम्बुट	२०			जोडि	
पानी बर्सादी	३०			थान	
बाल्टिन जग	१५			थान	
लाईन डोरी	२५०			मिटर	
पानीको पाईप	५०			मिटर	
पञ्जा	३०			जोडि	
हेल्मेट	३०			थान	
झम्पल	१०			थान	
स्टेचर	१०			थान	
फर्स्ट एड बक्स	५			थान	
४	नेपाल रेडक्रस सोसाइटी, तेह्रथुम।	त्रिपाल	७०	थान	
		कम्बल	८०	थान	
		सादा कपडा	६६	मिटर	
		बुट्टे कपडा	३००	मिटर	
		रेटिकटन कपडा	४००	मिटर	
		सर्टिङ्ग कपडा	३००	मिटर	
		सारी	५०	थान	
		भाडाकुडा	३०	सेट	
		बाल्टिन	२५	थान	
		स्टेचर	२	थान	
		एम्बुलेन्स गाडी	१	थान	
५	म्याडलुड	दमकल	१	थान	आवश्यकता अनुसार स्थानीय

[Signature]

[Signature]

[Signature]

[Signature]
अर्चना अग्रवाल
प्रमुख जिल्ला अधिकारी

क्र.सं.	कार्यालयको नाम	उपलब्ध सामग्रीको विवरण	परिमाण	इकाई	कैफियत
	नगरपालिका, तेह्रथुम।	एम्बुलेन्स	१	थान	विपद् व्यवस्थापन समितिको बैठकबाट सामग्री उपलब्ध हुने।
		शववाहन	१	थान	
		ट्याक्टर	१	थान	
६	लालिगुराँस नगरपालिका, तेह्रथुम।	स्काभेटर (२२०)	१	थान	
		ब्याक हो-लोडर	१	थान	
		दमकल	१	थान	
		एम्बुलेन्स	१	थान	
		झम्पल	४	थान	
		गैती	५	थान	
		बेल्चा	५	थान	
		लत्ता कपडा (सिरक/डसना)	३	सेट	
		नगर बस	१	थान	
		ट्याक्टर	२	थान	
		७	आठराई गाउँपालिका, तेह्रथुम।	ब्याक हो-लोडर	१
एम्बुलेन्स (मे १ ज ४२६)	२				
दमकल (प्र-१-०४-००१ ग०००७)	१				
प्रत्येक वडा कार्यालयमा झम्पल, गैती, कुटे, कोदालो रहेको।	-				
८	छथर गाउँपालिका, तेह्रथुम।	Toyota सानो गाडी	१		
		ट्याक्टर	१		
		ट्याङ्कर	१		
		टेन्ट	१		
		त्रिपाल	५०		
		एम्बुलेन्स	१		रत्नदेवी समाज
		JCB	१		
९	फेदाप गाउँपालिका, तेह्रथुम।	स्कर्पियो जिप	१	थान	
		एम्बुलेन्स	१	थान	ग्लोबल सेवा समाज
		ब्याक होलोडर	१	थान	मर्मत गर्नुपर्ने
१०	मेन्छ्यायेम गाउँपालिका, तेह्रथुम।	Fire Extinguisher	५	थान	
		JCB	१	थान	
		टेन्ट ठूलो	१	थान	
		कम्बल	२०	थान	
		बेल्चा	२०	थान	
११	जिल्ला प्रशासन कार्यालय, तेह्रथुम।	Static Rope (10 mm)	१००	मिटर	आवश्यकता अनुसार सुरक्षा निकायमा वितरण गरिने।
		Carribana Lock	१०	थान	
		Static Rope Pully	४	थान	
		Prusic Rope	१०	थान	
		Fire Extinguisher	१	थान	
		Jhummer Comp.	४	थान	

[Handwritten signature]

[Handwritten signature]


[Handwritten signature]

जिल्ला अर्थशास्त्री
प्रमुख जिल्ला अधिकारी

क्र.सं.	कार्यालयको नाम	उपलब्ध सामग्रीको विवरण	परिमाण	इकाई	कैफियत
		Figer Eight	४	थान	
		Cheast Harness	४	थान	
		Seat Harness	४	थान	
		ब्याक होलोडर	११	थान	
		टिपर	४२	थान	
		ग्रेण्डर	५	थान	
		रोलर	९	थान	
१२	जिल्ला आपतकालीन कार्य सञ्चालन केन्द्र (DEOC)	PORTA FIRE BUMB	१	थान	आवश्यकता अनुसार सुरक्षा निकायमा वितरण गरिने ।
		GANERATOR	१	थान	
		ROTEARY HAMMER DRILL	१	थान	
		FIRE BALL	५०	थान	
		FIRE EXTINGGUSHER	५	थान	
		SHOVEL	१०	थान	
		FIRE RAKE	१०	थान	
		BACK WATER PUMP	१	थान	
		FACE MASK	६	थान	
		FIRSTAIDKID BOX	३	थान	
		MEDICAL BOX	१	थान	
		WATER BOTTLE	१९	थान	
		NORTH FACE SHOCKS	१०	थान	
		MASK	१०	थान	
		TOURCH LIGHT	१०	थान	
		HELMET	२०	थान	
		RECIPROCATING SAW	१	थान	
		KLECTRICCHINE SAW	१	थान	
		FIRE FIGHTING SUIT SET	१	थान	
		GLOVES	१४	थान	
FIRE BLANKET	४	थान			
PIPES	१०	थान			
FIRE SWATTER	६	थान			
PORTA FIRE BUMB	१	थान			
१३	तेहथुम उद्योग वाणिज्य संघ	नभएको ।			आवश्यकता अनुसार व्यापारीहरुको एक राहत संकलन समिति तयार गरिएको ।

स्रोत : स्थानीय तह र सम्बन्धित कार्यालयबाट प्राप्त विवरण.








 श्रीमान् उपमालि
 प्रमुख जिल्ला अधिकारी

९. हेलीप्याडको विवरण



क्र.सं.	हेलीप्याड रहेको स्थानीय तह	हेलीप्याड रहेको स्थान	को-अर्डिनेट
१	शत्रुमर्दन गुल्म(म्याङलुङ नगरपालिका) तेहथुम	१ नं वडा को शत्रुमर्दन गुल्म भित्र	२७ ०७' ३८" N 87-32-51 E
२	आठराई गाउँपालिका	आठराई गा.पा. ४	27-13-48 N 87-42-19 E
३	फेदाप गाउँपालिका	वडा नं १ र ३ को सिमाना	२७-०९-११ N 87-35-41 E
आपतकालिन अवतरण हुने स्थान			
क्र.सं.	हेलीप्याड रहेको स्थानीय तह	हेलीप्याड रहेको स्थान	को-अर्डिनेट
१	छकलीटार म्याङलुङ नगरपालिका	म्याङलुङ	२७-०७-२४ N ८७-३२-२० E
२	बसन्तपुर टुटे देउराली	संखुवासभा र तेहथुमको सिमाना	२७-०७-५० N ८७-२४-३० E
३	भण्डारी गाउँ	म्याङलुङ-१	२७-०६-४९ N ८७-३१-४४ E
४	आलेटार (म्याङलुङ)	म्याङलुङ -३	२७-०८-२२ N 87-31-43 E
५	सशस्त्र प्रहरी बल सुरक्षा बेश संक्रान्ती तेहथुम	आठराई-१	२७-१३-०९,N 87-39-13 E

१०. खुल्ला क्षेत्र

- आठराई गाउँपालिका- २ र ३ को सिमानामा रहेको स्थान र ६ र ७ नं को सिमाना
- फेदाप गाउँपालिकामा- २ र ४ नं वडाको सिमानाको डाँडाको स्थान
- म्याङलुङ नगरपालिका - ६ र ७ नं वडा विचको चौर
- लालीगुराँस नगरपालिका- बसन्तपुर बजार माथीको चौर क्षेत्र
- मेन्छयायेम गाउँपालिका- ४ र ५ नं वडाको माथिल्लो भागको चौर
- छथर गाउँपालिका - मार्गापोखरी र ब्रतासे आसपास

श्री अर्याल
 प्रमुख जिल्ला अधिकारी